

Légende

Zones urbaines

- | | |
|-----|--|
| Ua | Secteur mixte de cœur de ville |
| UaB | Secteur mixte de cœur de ville / village |
| Uc | Secteur mixte de faubourg et de village-rue |
| UcC | Secteur résidentiel composé |
| UcH | Secteur résidentiel mixte |
| Ud | Secteur résidentiel pavillonnaire |
| Ue | Secteur à vocation d'activités (Uea à Ueh) |
| Uf | Secteur mixte à l'urbanisation diffuse |
| Uga | Secteur d'équipements |
| Ugc | Secteur des casernes à Gironmagny |
| Ugi | Secteur de loisirs |
| Ugg | Secteur permettant l'accueil d'une gendarmerie |
| Uh | Secteur mixte en transition |

Zones à urbaniser

- | | |
|------|---|
| 1AU | Secteur mixte à vocation d'habitat
(court terme) |
| 2AUe | Secteur à vocation d'activités
(long terme) |
| 2AUt | Secteur à vocation touristique
(long terme) |
| 2AUI | Secteur à vocation touristique
(long terme) |

Zones agricoles








- A** Espace agricole
- Ae** Espace agricole d'intérêt écologique

Zones naturelles et forestières


















- | | |
|-------|--|
| N | Espace naturel et forestier |
| Nca | Secteur de carrière |
| Nc | Espace naturel et forestier d'intérêt écologique |
| Ngolf | Secteur dédié au golf |
| NL | Secteur à vocation de loisirs |
| Np | Secteur dédié à l'accueil d'énergies renouvelables |

--- Limites des zones

Cadastre

-  Commune
 Parcelle
 Bâtiment
 Bâti dur
 Bâti léger
 Divers
 Cimetière
 Piscine
 Hydrographie
 Plan d'eau (DDT, 2021)
 Cours d'eau

Prescriptions

- Exposé boisé classé (R151-31-37)
 -  Secteur avec intervention de constructibilité pour des équipements, équipements, de risques, d'intérêt
 - ② Anciennes déchèrues et décharges
 - ② Autres secteurs inconstructibles
 - ② Zones humides
 - Secteur avec conditions spéciales de constructibilité pour des équipements, équipements, de risques, d'intérêt général (R151-34-47)
 -  Interdite logement
 -  Zones humides
 -  Emplacement réservé (R151-34-47, R151-38-47, R151-43-47, R151-48-47, R151-50-47)
 -  Patrimoine bâti à protéger pour des motifs d'ordre culturel, historique, architectural (R151-43-47)
 - ② (Emblématique, Industriel, Remarquable)
 - ② (Militaire, Courrier)
 - ② (Anciennes fermes)
 - ② (Maison de ville)
 -  Patrimoine paysager à protéger pour des motifs d'ordre culturel, historique, architectural (R151-43-47)
 - ②-③
 -  Éléments du paysage à préserver pour des motifs d'ordre écologique (R151-43-47)
 - ②-③
 - Éléments de continuité écologique et trame verte et bleue (R151-43-47 et R151-43-47)
 - ②-③
 -  Hale
 -  Ripisylvie
 -  Verger
 -  Boisement
 -  Verger
 - Bâtiments d'habitation existants pouvant faire l'objet d'extensions ou d'annexes en zone A ou B (R151-23-27 et R151-25-27)
 - ②-③
 - Secteur de table et de capacité d'accueil limitées (OTCEAL en zone A ou B (R151-23-27 et R151-25-27)
 - ②-③
 -  Diversité commerciale à préserver (R151-37-47)
 - ②-③
 -  Voies, chemins, transport public à conserver et à créer (R151-48-47)
 - ②-③
 -  Marge de recul (R151-39)
 -  Bande d'implantation des constructions (R151-39)
 -  Secteur d'OAP

